

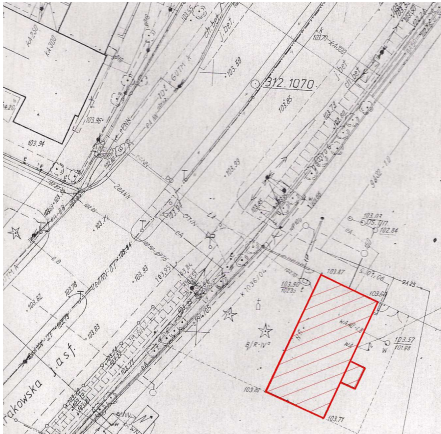


| L.P.   | KARTA EWIDENCYJNA ZABYTKU             |   |                                 |   |
|--|---------------------------------------|---|---------------------------------|---|
| <b>1. OBIEKT</b><br><b>Plebania przy kościele pod wezwaniem św. Szczepana i św. Anny</b> |                                       |   | <b>5. MIEJSCOWOŚĆ</b><br>Raszyn | <b>6. ADRES</b><br>Al. Krakowska 6  |
| <b>2. DATA POWSTANIA</b><br>1790, przebudowana 1908 r.                                   | <b>3. AUTOR</b><br>Szymon Bogumił Zug | <b>4. MATERIAŁ</b><br>Cegła ceramiczna  |                                 | <b>7. KOD POCZTOWY</b><br>05-090  |
| <b>18. FOTOGRAFIE</b>  |                                       |   |                                 | <b>8. NR EW. DZIAŁKI</b><br>Obr. 02, dz. ew. 911  |
|          |                                       |   |                                 | <b>9. GMINA</b> Raszyn  |
| Elewacja zachodnia — frontowa  |                                       | Elewacja wschodnia — ogrodowa   |                                 | <b>10. POWIAT</b> pruszkowski   |
|  |                                       |   |                                 | <b>11. WOJEWÓDZTWO</b> mazowieckie  |
|  |                                       |   |                                 | <b>12. OBECNA FUNKCJA</b> mieszkalna  |
|  |                                       |   |                                 | <b>13. RODZAJ UŻYTKOWANIA</b> plebania  |
|  |                                       |   |                                 | <b>14. WŁASNOŚĆ</b> parafialna  |
|  |                                       |   |                                 | <b>15. LOKALIZACJA ARCHEOLOGICZNA</b><br>Nr obszaru AZP<br>Nr stanowiska na obszarze AZP  |
|  |                                       |   |                                 | <b>16. INFORMACJE O OCHRONIE</b><br>Nr i data wpisu do rejestru zabytków<br>1387, 03.07.1989 r.<br>Zapis w planie zagospodarowania przestrzennego strefa ochrony konserwatorskiej<br>Inne ..... |
| <b>19. SYTUACJA I ORIENTACJA</b>   |                                       |  |                                 | <b>17. RODZAJE ZAGROZEŃ</b><br>Niewłaściwie przeprowadzane remonty powodujące utratę wartości zabytkowej.   |

## 20. OPIS

Budynek na planie wydłużonego prostokąta, parterowy, z dachem naczółkowym krytym blachą. Elewacja frontowa, ogrodowa sześćoosiowa. W dachu od strony zachodniej na osi wejściowej, nad pseudoryzalitem, na murku attykowym, facjata z półkolistym (wtórnie powiększonym) oknem. W osiach bocznych lukarny. W elewacji wschodniej na osi wejścia wsparty na czterech kolumnach współczesny taras, nad którym duża facjata. Po bokach współczesne lukarny. Zachowany detal na elewacjach: boniowanie w tynku, profilowany gzyms koronujący, w attyce elewacji zachodniej płaskorzeźbiony medalion oraz tablice z datami budowy i przebudowy. Wnętrza zostały przekształcone w trakcie ostatnich przebudów.

## 21. STAN ZACHOWANIA

Stan zachowania bardzo dobry. Budynek po przeprowadzonym w 1988 r. remoncie, podczas którego zmieniona została zabytkowa bryła (m.in. dodano lukarny, taras). Wymieniona została także stolarka okienna i drzwiowa. Rynny i rury spustowe wykonane z PCV.

## 22. WNIOSKI KONSERWATORSKIE

Przy planowanych kolejnych remontach należy dążyć do ucytelnienia historycznej bryły, a także odtworzenia historycznej stolarki. Ze ścian, szczególnie w partiach przyziemia, należy zdjąć warstwy farb paroniep przepuszczalnych.

## 23. UWAGI

Plebania została wzniesiona w 1790 r. Autorem projektu był zapewne Szymon Bogumił Zug. W 1908 r. została wyremontowana i powiększona. Obie daty znalazły się na fasadzie budynku.

W czasie II wojny w budynku stacjonował Wehrmacht, szkoła niemiecka, szpital polowy.

Od 1992 r. plebania jest siedzibą dekanatu raszyńskiego.

## 24. DODATKOWE FOTOGRAFIE / IKONOGRAFIA



Elewacja zachodnia.

Stan w 1957 r., archiwum WUOZ



Elewacja wschodnia.

Stan w 1965 r., archiwum WUOZ